

RÈGLEMENT


TOME 4.3

Annexes des 3 plans de secteurs

PLUi approuvé le 03 juin 2024

SOMMAIRE

1.	Liste des emplacements réservés.....	4
2.	Périmètres d'attractivité des transports en commun pour l'application des règles de stationnement.....	15
3.	Liste des essences privilégiées.....	16
4.	Zonage archéologique	23
5.	Sites et sols pollués du cœur métropolitain.....	26
6.	Liste des éléments protégés remarquables du paysage et du patrimoine.....	27
7.	Périmètres de l'AOC Moselle	44
8.	Périmètre du PAEN (périmètre de protection des espaces agricoles et naturels périurbains).....	54



1. Liste des emplacements réservés

N°	Commune	Destination	Superficie (m²)	Bénéficiaire
1-1	Amanvillers	Cheminement piéton vers le parc du Presbytère	57	Commune
1-2	Amanvillers	Création de stationnement quartier du Champ d'Argent	1 710	Commune
1-3	Amanvillers	Création de stationnement rue Derrière les Jardins	884	Commune
1-4	Amanvillers	Création de stationnement rue de Montvaux	1 558	Commune
2-1	Ars-Laquenexy	Création d'un cheminement doux	541	Commune
2-2	Ars-Laquenexy	Création d'un cheminement doux	1 635	Commune
2-3	Ars-Laquenexy	Création d'un cheminement doux	93	Commune
2-4	Ars-Laquenexy	Extension du cimetière	717	Commune
2-5	Ars-Laquenexy	Élargissement du chemin existant et création d'une aire de retournement	354	Eurométropole Metz
2-6	Ars-Laquenexy	Création de voirie	2 107	Commune
3-1	Ars-sur-Moselle	Élargissement de la rue du Temple et voie d'accès à une zone à urbaniser	510	Commune
3-2	Ars-sur-Moselle	Agrandissement du parc communal	385	Commune
3-3	Ars-sur-Moselle	Voie des forges à créer	4 258	Commune
3-4	Ars-sur-Moselle	Prolongement sud de la rue du Dr Schweitzer	5 081	Commune
3-5	Ars-sur-Moselle	Prolongement nord de la rue du Dr Schweitzer	3 903	Commune
3-6	Ars-sur-Moselle	Élargissement de la voirie et création d'un parking	1 381	Commune
3-7	Ars-sur-Moselle	Espace vert et équipement sportif	1 178	Commune
3-8	Ars-sur-Moselle	Voie d'accès zone à urbaniser	1 238	Commune
3-9	Ars-sur-Moselle	Création d'un bouclage routier	352	Commune
3-10	Ars-sur-Moselle	Création d'un bouclage routier	288	Commune
3-11	Ars-sur-Moselle	Voie d'accès zone à urbaniser (multi sites)	168	Commune
3-12	Ars-sur-Moselle	Voie d'accès zone à urbaniser (multi sites)	254	Commune
3-13	Ars-sur-Moselle	Voie d'accès zone à urbaniser (multi sites)	506	Commune

N°	Commune	Destination	Superficie (m²)	Bénéficiaire
4-1	Augny	Aménagement entrée de ville nord	1 616	Commune
4-2	Augny	Création de places de stationnement	330	Commune
4-3	Augny	Entretien du fossé	1 047	Commune
4-4	Augny	Aménagement de carrefour	81	Eurométropole Metz
4-5	Augny	Desserte zone à urbaniser	39	Eurométropole Metz
4-6	Augny	Aménagement des rives de la Ramotte	246	Commune
4-7	Augny	Aménagement du chemin du Bois de Saint-Jean	2 876	Commune
4-8	Augny	Desserte secteur sud Crouée le Moine	752	Eurométropole Metz
4-9	Augny	Aménagement de voirie	307	Eurométropole Metz
4-10	Augny	Aménagement d'un carrefour	651	Eurométropole Metz
4-11	Augny	Aménagement modes doux le long de la RD68	1 972	Eurométropole Metz
4-12	Augny	Accès routier A31	9 035	État
4-13	Augny	Desserte zone agricole	614	Commune
4-14	Augny	Bassin de rétention	56494	Commune
4-15	Augny	Création liaison douce	4096	Commune
4-16	Augny	Protection/entretien de la ripisylve du Rilleau	224	Commune
4-17	Augny	Accès au plateau de Frescaty	9110	Commune
5-1	Châtel-Saint-Germain	Réaménagement du ruisseau de Montvaux	1 209	Commune
5-2	Châtel-Saint-Germain	Élargissement de la rue de Bonne Fontaine	75	Commune
5-3	Châtel-Saint-Germain	Réserves pour aménagement routier (multisites)	1 616	Eurométropole Metz
5-4	Châtel-Saint-Germain	Jonction entre la rue de la Bonne Fontaine et la route de Vernéville, et parking	2 400	Eurométropole Metz
6-1	Chesny	Bouclage vers la future salle des fêtes	335	Commune
6-2	Chesny	Création d'une liaison douce	1 195	Commune
6-3	Chesny	Création d'une place publique	2 931	Commune
6-4	Chesny	Création de logements séniors	3 985	Commune

N°	Commune	Destination	Superficie (m²)	Bénéficiaire
7-1	Chieulles	Élargissement de la route de Rupigny	96	Commune
8-1	Coin-lès-Cuvry	Aménagement d'un espace public	114	Commune
8-2	Coin-lès-Cuvry	Aménagement d'espace public ou d'intérêt collectif (loisirs, sports)	2 190	Commune
8-3	Coin-lès-Cuvry	Extension du cimetière	512	Commune
10-1	Cuvry	Création de stationnement et aménagement paysager	1 996	Commune
11-1	Féy	Élargissement de la voie du Pont	251	Commune
11-2	Féy	Élargissement de l'Allée des Chardonnets	325	Commune
11-3	Féy	Aménagement d'un chemin entre la ferme de Bury et le village	4488	Commune
11-4	Féy	Liaison des chemins sur le Sommy	951	Commune
11-5	Féy	Création liaison douce entre Féy et Augny (multi sites)	4497	Commune
12-1	Gravelotte	Aménagement d'une voie d'accès à la zone 1AU	475	Commune
12-2	Gravelotte	Cheminement piéton au lieu-dit Champ Michaux	4 951	Commune
12-3	Gravelotte	Équipements publics	550	Commune
12-4	Gravelotte	Cheminement piéton de la Gloriette à la route de Jarny	1 276	Commune
12-5	Gravelotte	Création de stationnements rue d'Ars	736	Commune
12-6	Gravelotte	Cheminement piéton de la rue des Écoles à la rue de Metz	630	Commune
13-1	Jury	Création d'une voie d'accès	22 200	Commune
14-1	Jussy	Aménagement de stationnement	733	Commune
15-1	Laquenexy	Aménagement routier de sécurisation	1 689	Eurométropole Metz
15-2	Laquenexy	Aménagement de voirie	146	Eurométropole Metz
15-3	Laquenexy	Aménagement de stationnement	285	Eurométropole Metz
16-1	Le Ban-Saint-Martin	Élargissement de la rue des Jardins et sécurisation de l'intersection	234	Commune
16-2	Le Ban-Saint-Martin	Élargissement de la rue Jeanne d'Arc	156	Commune
16-3	Le Ban-Saint-Martin	Élargissement de la rue des Bénédictins	341	Commune

N°	Commune	Destination	Superficie (m²)	Bénéficiaire
16-4	Le Ban-Saint-Martin	Création d'un trottoir	66	Commune
16-5	Le Ban-Saint-Martin	Création d'une voie de circulation et de stationnement	4 044	Commune
16-6	Le Ban-Saint-Martin	Création d'une liaison douce	94	Commune
16-7	Le Ban-Saint-Martin	Création d'une liaison douce	119	Commune
17-1	Lessy	Aménagement de stationnement	1 133	Commune
17-2	Lessy	Élargissement du Chemin Noir	3 402	Commune
17-3	Lessy	Stationnement et aire de pique-nique	1814	Commune
17-4	Lessy	Aménagement d'une aire de sports et de jardins partagés	15 205	Commune
17-5	Lessy	Aménagement d'un équipement communal	187	Commune
17-6	Lessy	Valorisation du calvaire rue de Metz	115	Commune
17-7	Lessy	Renaturation du ruisseau de Lessy et aménagement d'un parc paysager	15 218	Commune
17-8	Lessy	Équipement	103	Commune
18-1	Longeville-lès-Metz	Élargissement du boulevard Saint-Symphorien	239	Commune
18-2	Longeville-lès-Metz	Liaison douce vers le plan d'eau	351	Commune
18-3	Longeville-lès-Metz	Extension du cimetière	1 002	Commune
18-4	Longeville-lès-Metz	Accès vers le cœur d'îlot derrière le cimetière	576	Commune
19-1	Lorry-lès-Metz	Aménagement d'une digue	10 590	Commune
19-2	Lorry-lès-Metz	Création d'une piste cyclable	3898	Commune
20-1	Marieulles	Aménagement d'un cheminement doux	193	Commune
20-2	Marieulles	Liaison douce	7 209	Commune
21-1	Marly	Extension de la déchetterie	2 762	Commune
21-2	Marly	Aménagement d'une liaison douce le long de la Seille	9 955	Commune
21-3	Marly	Élargissement de la rue du Pâquis	54	Commune
21-4	Marly	Aménagement d'un itinéraire piétons-vélos sur l'ancienne voie ferrée Metz-Château-Salins	679	Eurométropole Metz
21-5	Marly	Élargissement rue Costes-et-Bellonte	71	Commune

N°	Commune	Destination	Superficie (m²)	Bénéficiaire
21-6	Marly	Accès à une zone d'équipements	339	Eurométropole Metz
21-7	Marly	Création d'une ligne de TCSP [multi-sites]	34769	Eurométropole Metz
21-8	Marly	Réalisation d'une voie verte	750	Eurométropole Metz
21-9	Marly	Aménagement d'une aire de retournement	531	Commune
22-1	La Maxe	Liaison zone AU et rue Principale	927	Commune
22-2	La Maxe	Création d'un parking	1 412	Commune
22-3	La Maxe	Réalisation d'un merlon planté le long de la voie ferrée	9 334	Commune
22-4	La Maxe	Prolongement du chemin de Woippy	75	Commune
23-1	Mécleuves	Création d'un chemin piéton entre Mécleuves et Lanceumont	1 399	Commune
23-2	Mécleuves	Création d'un chemin piéton entre Lanceumont et Frontigny	780	Commune
23-3	Mécleuves	Création d'une poche de stationnement	1 252	Commune
24-1	Metz	Avenue de Metz-Nord (multi sites)	7 638	Eurométropole Metz
24-2	Metz	Élargissement de la rue Volo	189	Eurométropole Metz
24-3	Metz	Aire de retournement rue du Sansonnet	154	Ville de Metz
24-4	Metz	Aménagement de voirie	191	Eurométropole Metz
24-4	Metz	Aménagement de voirie	133	Eurométropole Metz
24-5	Metz	Mise en accessibilité de la voirie	38	Ville de Metz
24-6	Metz	Élargissement boulevard de Trèves et rue du Fort Gambetta (multi sites)	72 590	Eurométropole Metz
24-7	Metz	Prolongement de la rue de Belchamps	1 116	Eurométropole Metz
24-8	Metz	Échangeur de Chambières (multi sites) et création d'un parking de covoiturage	8 983	Eurométropole Metz
24-9	Metz	Élargissement de la rue du XXe corps Américain (multi sites)	612	Eurométropole Metz
24-10	Metz	Voie d'accès zone AU avenue de Thionville	759	Ville de Metz
24-11	Metz	Voie d'accès zone AU avenue des Deux Fontaines	72	Ville de Metz
24-12	Metz	Élargissement rue de Colombey	11	Eurométropole Metz
24-13	Metz	Élargissement de la rue du Fort Queuleu (bd intercommunal sud)	4 105	Eurométropole Metz

N°	Commune	Destination	Superficie (m²)	Bénéficiaire
24-14	Metz	Élargissement rue des Campanules (multi-sites)	347	Eurométropole Metz
24-15	Metz	Voie d'accès zone AU rue du Faubourg	461	Ville de Metz
24-16	Metz	Élargissement rue de Tivoli (multi sites)	223	Eurométropole Metz
24-17	Metz	Élargissement rue Frédéric Mistral	105	Eurométropole Metz
24-18	Metz	Élargissement du chemin de Marquis-Fontaine (multi sites)	469	Eurométropole Metz
24-19	Metz	Élargissement de la RD 69b – Rue du Saulnois	15 951	Eurométropole Metz
24-20	Metz	Élargissement rue Jean-Pierre Jean	167	Eurométropole Metz
24-21	Metz	Création de voirie (multi-sites)	823	Ville de Metz
24-21	Metz	Création de voirie (multi-sites)	1224	Ville de Metz
24-22	Metz	Débouché rue des Tilleuls sur route de Bouzonville	225	Eurométropole Metz
24-23	Metz	Accès zone à urbaniser - Les Briey	350	Eurométropole Metz
24-23	Metz	Accès zone à urbaniser - Les Briey	798	Eurométropole Metz
24-24	Metz	Élargissement rue Ancillon	741	Eurométropole Metz
24-25	Metz	Élargissement de la rue aux Arènes	39	Eurométropole Metz
24-26	Metz	Élargissement route de Vallières	21	Eurométropole Metz
24-27	Metz	Élargissement de la rue de la Bagatelle	275	Eurométropole Metz
24-28	Metz	Élargissement rue Saint-Vincent-de-Paul	414	Eurométropole Metz
24-29	Metz	Élargissement rue de Faultrier	542	Eurométropole Metz
24-30	Metz	Élargissement de la rue du Lavoir	54	Eurométropole Metz
24-31	Metz	Élargissement rue Saint-Pierre	19	Eurométropole Metz
24-32	Metz	Élargissement de l'Avenue de Strasbourg (multi sites)	4 081	Eurométropole Metz
24-33	Metz	Élargissement rue Faulquenel	6	Eurométropole Metz
24-34	Metz	Voie de jonction entre la route de Woippy et la rue de la Folie	1 208	Eurométropole Metz
24-35	Metz	Élargissement de la rue de la Folie	136	Eurométropole Metz
24-36	Metz	Ligne Mettis (multi-sites)	4 278	Eurométropole Metz

N°	Commune	Destination	Superficie (m²)	Bénéficiaire
24-36	Metz	Ligne Mettis (multi-sites)	1 412	Eurométropole Metz
24-37	Metz	Prolongement Delestrain	6 752	Eurométropole Metz
24-38	Metz	Voie d'accès zone AU avenue de Thionville	1 069	Ville de Metz
24-39	Metz	Réalisation d'une voie verte	3 653	Ville de Metz
24-40	Metz	Boulevard Intercommunal Sud (multi sites)	73 475	Eurométropole Metz
24-41	Metz	Boulevard Intercommunal Sud (multi sites)	17 576	Eurométropole Metz
24-42	Metz	Mise en accessibilité de la voirie	182	Eurométropole Metz
24-43	Metz	Mise en accessibilité de la voirie	81	Ville de Metz
24-44	Metz	Réaménagement de la rue du nord	5 004	Ville de Metz
24-45	Metz	Mise en accessibilité de la voirie	18	Ville de Metz
24-46	Metz	Mise en accessibilité de la voirie	37	Ville de Metz
24-47	Metz	Mise en accessibilité de la voirie	89	Ville de Metz
24-48	Metz	Voie d'accès zone AU sur rue des Frières	510	Ville de Metz
24-49	Metz	Ligne Mettis (multi sites)	8 011	Eurométropole Metz
24-50	Metz	Mise en accessibilité de la voirie rue Drogon	63	Eurométropole Metz
24-51	Metz	Mise en accessibilité de la voirie rue Drogon	181	Ville de Metz
24-52	Metz	Accès zone AU îlot Cassin	194	Ville de Metz
24-53	Metz	Requalification de l'avenue André Malraux	60	Eurométropole Metz
24-54	Metz	Mise en accessibilité de la voirie	33	Eurométropole Metz
24-55	Metz	Bouclage entre la rue Liédot et la rue Roederer	233	Eurométropole Metz
24-56	Metz	Continuité de liaison cyclable	53	Eurométropole Metz
25-1	Mey	Aménagement espace vert et de loisirs	1 732	Commune
25-2	Mey	Création d'une liaison douce	1 320	Commune
26-1	Montigny-lès-Metz	Prolongement de la rue des Sablières	659	Commune
26-2	Montigny-lès-Metz	Liaison chemin de Blory et rue Joseph Cugnot	1 746	Commune

N°	Commune	Destination	Superficie (m²)	Bénéficiaire
26-3	Montigny-lès-Metz	Voie intercommunale sud	38 608	Eurométropole Metz
26-4	Montigny-lès-Metz	Élargissement de la rue de Marly [multi-sites]	1953	Eurométropole Metz
26-5	Montigny-lès-Metz	Prolongement de la rue de la Vouerie	123	Commune
26-6	Montigny-lès-Metz	Création d'une piste cyclable rue des Vignes	1 317	Commune
26-7	Montigny-lès-Metz	Station Haganis	250	Haganis
26-8	Montigny-lès-Metz	Élargissement de la rue Franiatte [multi-sites]	66	Eurométropole Metz
26-9	Montigny-lès-Metz	Création d'une passerelle Rue Seguin / Rue Saint-Ladre	42	Commune
26-10	Montigny-lès-Metz	Élargissement de la rue des Loges	51	Commune
26-11	Montigny-lès-Metz	Élargissement de la rue de Pont-à-Mousson [multi-sites]	416	Eurométropole Metz
26-12	Montigny-lès-Metz	Élargissement de la rue de Pont-à-Mousson [multi-sites]	1 313	Commune
26-13	Montigny-lès-Metz	Élargissement de la rue du Haut-Rhône	97	Commune
26-14	Montigny-lès-Metz	Création d'une ligne de TCSP [multi-sites]	6 834	Eurométropole Metz
26-15	Montigny-lès-Metz	Aménagement d'un itinéraire piétons-vélos sur l'ancienne voie ferrée	34 925	Eurométropole Metz
26-16	Montigny-lès-Metz	Élargissement de la rue du Chemin de Fer	916	Eurométropole Metz
27-1	Moulins-lès-Metz	Aménagement de voirie	5 246	Commune
27-2	Moulins-lès-Metz	Accès à la zone 1AU depuis la rue des Vosges	672	Commune
27-3	Moulins-lès-Metz	Aménagement d'un espace multimodal de transport	1 232	Commune
27-4	Moulins-lès-Metz	Élargissement de la rue de la Poste	553	Commune
27-5	Moulins-lès-Metz	Voie de raccordement entre la route de Jouy et la RD5b	12 158	Eurométropole Metz
27-6	Moulins-lès-Metz	Création d'un parking	1 946	Commune
27-7	Moulins-lès-Metz	Voie de raccordement rue des Gravières nord	1 927	Eurométropole Metz
27-8	Moulins-lès-Metz	Réaménagement du RD657	4 116	Eurométropole Metz
27-9	Moulins-lès-Metz	Réaménagement du RD157d	9 721	Eurométropole Metz
28-1	Noisseville	Aménagement de visibilité du carrefour RD954-RD69	115	Commune
28-2	Noisseville	Extension du cimetière communal	662	Commune

N°	Commune	Destination	Superficie (m²)	Bénéficiaire
28-3	Noisseville	Aménagement de stationnement public	2729	Commune
28-4	Noisseville	Réserve à vocation d'équipements publics	689	Commune
28-5	Noisseville	Maintien d'un cheminement piéton	116	Commune
29-1	Nouilly	Élargissement de la voirie pour l'aménagement des carrefours	133	Commune
29-2	Nouilly	Création d'une rue et de stationnement	2 131	Commune
30-1	Peltre	Création d'une continuité piétonne	586	Commune
30-2	Peltre	Extension du terrain de sport, création d'un cheminement doux et aménagement paysager	1 200	Commune
30-3	Peltre	Création d'une haie de transition le long du lotissement Champs Dorés	1 482	Commune
30-4	Peltre	Création d'une voirie et d'un accès réseaux, depuis la rue Daubrée vers la zone 1AU	828	Commune
30-5	Peltre	Création d'une place de retournement rue de la Horgne	649	Commune
30-6	Peltre	Aménagement mode doux le long de la route de Strasbourg	2 048	Commune
30-7	Peltre	Extension du cimetière, création d'un chemin d'accès à la gare et aménagement d'espaces de jardins et d'espaces verts de transition	6 941	Commune
30-8	Peltre	Création d'un cheminement piéton le long du ruisseau Saint-Pierre	6 913	Commune
31-1	Plappeville	Voirie d'accès à la zone à urbaniser	480	Commune
31-2	Plappeville	Extension du cimetière	2 707	Commune
31-3	Plappeville	Création d'un équipement public	1016	Commune
32-1	Pouilly	Création d'un équipement public	5 655	Commune
32-2	Pouilly	Élargissement du trottoir et poche de stationnement	417	Commune
32-3	Pouilly	Création d'un chemin communal planté	4 872	Commune
32-4	Pouilly	Création d'un chemin communal planté	1 383	Commune
32-5	Pouilly	Aménagement place de l'Eglise	167	Commune
32-6	Pouilly	Aménagement d'une liaison douce le long de la Seille	960	Commune

N°	Commune	Destination	Superficie (m²)	Bénéficiaire
32-7	Pouilly	Création d'un parking	155	Commune
34-1	Roncourt	Extension du cimetière	704	Commune
34-2	Roncourt	Aménagement placette de retournement	118	Commune
35-1	Rozérieulles	Aménagement d'un cheminement piéton le long du ruisseau, lieu-dit Cobechampsbas	1 092	Commune
35-2	Rozérieulles	Création d'un espace de stationnement	232	Commune
35-3	Rozérieulles	Aménagement placette de retournement	392	Commune
36-1	Saint-Julien-lès-Metz	Stationnement et trottoir	371	Commune
36-2	Saint-Julien-lès-Metz	Création de logement social	1012	Commune
36-3	Saint-Julien-lès-Metz	Création de logement social	1 484	Commune
39-1	Saulny	Extension du Groupe scolaire rue au Pré Pierron	4 039	Commune
39-2	Saulny	Aménagement d'un passage pour l'écoulement des eaux de pluies rue de la Gentière	781	Eurométropole Metz
39-3	Saulny	Création d'un parc public paysager en entrée est	16 615	Commune
39-4	Saulny	Extension des équipements publics rue de Metz	563	Commune
39-5	Saulny	Aménagement d'une digue	7 301	Commune
39-6	Saulny	Création d'une voirie de bouclage à la rue du Moulin	244	Eurométropole Metz
39-7	Saulny	Création d'un cheminement doux entre la rue « Les Courtes Rayés » et la rue du « Champ Mey »	420	Eurométropole Metz
39-8	Saulny	Création d'un cheminement doux reliant le futur parc paysager à l'ancienne route de guerre vers Lorry-lès-Metz	319	Commune
39-9	Saulny	Création d'un cheminement doux paysager le long du secteur des coteaux de la Gentière	1 901	Commune
39-10	Saulny	Création d'une voirie de désenclavement entre la rue de Metz et la rue de Vigneulles	340	Eurométropole Metz
39-11	Saulny	Aménagement du chemin de la Grande Tuilerie en voie de desserte pour l'urbanisation	473	Commune
39-12	Saulny	Recalibrage et décaissement du fossé collecteur existant afin d'améliorer l'évacuation des eaux de pluie	743	Eurométropole Metz

N°	Commune	Destination	Superficie (m²)	Bénéficiaire
40-1	Scy-Chazelles	Création d'un cheminement piéton	1 235	Commune
40-2	Scy-Chazelles	Création d'un parking	1 418	Commune
41-1	Vantoux	Extension du cimetière	1 899	Commune
41-2	Vantoux	Élargissement de la rue de la Gare	346	Commune
41-3	Vantoux	Création d'une liaison douce	325	Commune
44-1	Vernéville	Équipements de sports et de loisirs	10 100	Commune
44-2	Vernéville	Aménagement de voirie	1 604	Commune
44-3	Vernéville	Aménagement d'un chemin le long de la RD11b	2 071	Commune
44-4	Vernéville	Aménagement d'un chemin le long de l'ancienne voie ferrée	3 774	Commune
45-1	Woippy	Valorisation de la cascade Dagobert	818	Commune
45-2	Woippy	Création d'une liaison douce chemin des Roches	2 223	Commune
45-3	Woippy	Aménagements hydrauliques [multi-sites]	2 711	Commune
45-4	Woippy	Aménagements paysagers	1 122	Commune
45-5	Woippy	Création d'un équipement public	9 846	Commune
45-6	Woippy	Création de jardins partagés	31 685	Commune
45-7	Woippy	Équipements publics	6 345	Commune
45-8	Woippy	Création d'une pénétrante vers les Halles	1 594	Commune
45-9	Woippy	Création d'un parking	1 819	Commune
45-10	Woippy	Création d'un parking	4 987	Commune
45-11	Woippy	Équipements publics	822	Commune
45-12	Woippy	Aménagement d'intersection	1 738	Commune
45-13	Woippy	Aménagement de voiries	7 403	Commune

2. Périmètres d'attractivité des transports en commun pour l'application des règles de stationnement

- Gare
- Arrêt de TCSP
- Lignes TCSP**
- Ligne A
- Ligne A et B
- Ligne B
- Extension ligne A (en projet)
- Ligne C (en projet)
- Périmètre de 500m autour des gares
- Corridor de 500m autour du TCSP
- ▨ Futur corridors de 500m
- Lianes**
- 1
- 2
- 3
- 4
- 5
- Corridor de 300m autour des lianes



Règlement écrit > Annexes applicables aux trois plans de secteur

3. Liste des essences privilégiées

Les haies champêtres

Les haies vives seront soit des haies champêtres en mélange (voir tableau ci-après) auxquelles d'autres espèces spontanées de même type peuvent aussi être ajoutées, soit des haies uniformes d'if ou de charmille. *La liste d'essences régionales qui va suivre est non exhaustive. Ces essences sont à privilégier dans les zones naturelles ou agricoles ou dans la composition des trames paysagères entre le milieu urbain et les espaces naturels ou agricoles. Ces essences sont également à privilégier dans les espaces identifiés en trame verte et bleue.*

Dans les espaces urbanisés des communes, en plus des essences recensées ci-après des espèces ornementales et allochtones peuvent être plantées à condition de ne pas être invasives.

Intégration naturelle au site :

Elle est réalisée grâce à l'utilisation d'espèces locales ou acclimatées parfaitement adaptées, avec des mélanges modifiables selon les microsites et les goûts.

Résistance aux maladies et aux variations climatiques :

Elle est assurée grâce au mélange des espèces, d'où une grande longévité et un faible coût à long terme. Les plantes sont étagées, la haie ne se dégarnit pas à la base avec le temps.

Besoin d'entretien :

Il est particulièrement réduit en taille car ces espèces supportent beaucoup mieux que des thuyas d'être maintenues à moins de 2 mètres de hauteur. La haie peut même être laissée en port libre côté jardin et coupée seulement tous les deux ou trois ans.

Equilibre écologique :

Les haies abritent et nourrissent une faune variée, en particulier des oiseaux, abeilles... et elles n'acidifient pas les sols. Elles réduisent d'autre part les risques de ravinement et coupent le vent.

Enrichissement du paysage :

Il se réalise par la diversité des feuillages, des fleurs, des fruits (noisettes, prunelles...) et par la couleur des branches en hiver. Les thuyas et faux-cyprès, interdits ici, n'apportent pas ces qualités.

Effet de clôture efficace :






Même si ces haies contiennent peu de plantes persistantes, certaines espèces forment un lacs de branches très serré, et d'autres sont épineuses (aubépine, prunellier...).





Les haies uniformes :






La haie uniforme et dense, de charmille (haie formée de plants de charme, à feuilles marcescentes), ou d'ifs (à feuillage persistant), est très facile à réaliser et à tailler, même bas ou avec des formes variées.






Les feuillages :




- Caduc : qui perd ses feuilles à l'automne.
- Marcescent : qui conserve ses feuilles sèches pendant l'hiver.
- Persistant : qui garde ses feuilles tout au long de l'année.

<p>Aubépine monogyne (<i>Crataegus moyenne</i>) Résistante et d'une grande longévité, fréquente dans les haies sauvages.</p> <p><u>Feuillage</u> : Caduc <u>Croissance</u> : Lente <u>Hauteur adulte</u> : 3 à 10 mètres</p>	
<p>Aubépine commune (<i>Crataegus laevigata</i>) Espèce courante d'une grande longévité. Fleurs blanches.</p> <p><u>Feuillage</u> : Lente <u>Croissance</u> : Rapide <u>Hauteur adulte</u> : 3 à 7 mètres</p>	
<p>Cornouiller sanguin (<i>Cornus sanguinea</i>) Espèce pionnière. Jeunes rameaux rouges, feuillage pourpre à l'automne, fruits noirs.</p> <p><u>Feuillage</u> : Caduc <u>Croissance</u> : Rapide <u>Hauteur adulte</u> : 2 à 4 mètres</p>	
<p>Cornouiller mâle (<i>Cornus mas</i>) Bois très résistant, floraison précoce avant les feuilles. Fruits rouges comestibles.</p> <p><u>Feuillage</u> : Caduc <u>Croissance</u> : Moyenne <u>Hauteur adulte</u> : 2 à 6 mètres</p>	
<p>Cerisier de Sainte-Lucie (<i>Prunus mahaleb</i>) Petit arbre qui colonise les terrains difficiles. Supporte la taille en haies.</p> <p><u>Feuillage</u> : Caduc <u>Croissance</u> : Lente <u>Hauteur adulte</u> : 3 à 10 mètres</p>	

<p>Charme commun (<i>Carpinus betulus</i>)</p> <p><i>Très adapté aux haies, supporte l'ombre et la taille mais demande des sols profonds et riches.</i></p> <p><u>Feuillage</u> : Marcescent</p> <p><u>Croissance</u> : Moyenne</p> <p><u>Hauteur adulte</u> : 2 à 3 mètres taillés</p>	 
<p>Groseiller à grappes (<i>Ribes uva-crispa</i>)</p> <p><i>Buisson léger. Grappes de fruits rouges comestibles et décoratifs.</i></p> <p><u>Feuillage</u> : Caduc</p> <p><u>Croissance</u> : Rapide</p> <p><u>Hauteur adulte</u> : 1 à 1,50 mètre</p>	 
<p>Lilas commun (<i>Syringa vulgaris</i>)</p> <p><i>Arbuste aux grappes de fleurs mauves odorantes. Apprécie les sols calcaires.</i></p> <p><u>Feuillage</u> : Caduc</p> <p><u>Croissance</u> : Rapide</p> <p><u>Hauteur adulte</u> : 2 à 4 mètres</p>	 
<p>Noisetier commun (<i>Corylus avellana</i>)</p> <p><i>Arbuste résistant, mellifère. Floraison : chatons jaunes en mars. Fruits : Noisette.</i></p> <p><u>Feuillage</u> : Caduc</p> <p><u>Croissance</u> : Rapide</p> <p><u>Hauteur adulte</u> : 2 à 5 mètres</p>	 
<p>Prunellier (<i>Prunus spinosa</i>)</p> <p><i>Peu exigeant sur la nature du sol, floraison blanche. Très épineux. Se développe bien en haies.</i></p> <p><u>Feuillage</u> : Caduc</p> <p><u>Croissance</u> : Moyenne</p> <p><u>Hauteur adulte</u> : 2 à 6 mètres</p>	 

<p>Poirier sauvage (<i>Pyrus pryraster</i>)</p> <p>Mellifère. Floraison blanche éclatante. Fruits plus durs et acides que le poirier domestique.</p> <p><u>Feuillage</u> : Caduc</p> <p><u>Croissance</u> : Lente</p> <p><u>Hauteur adulte</u> : 10 à 15 mètres</p>	
<p>Saule marsault (<i>Salix caprea</i>)</p> <p>Présent sur tous les sols difficiles mais au soleil. Mellifère. Chatons précoces décoratifs.</p> <p><u>Feuillage</u> : Caduc</p> <p><u>Croissance</u> : Rapide</p> <p><u>Hauteur adulte</u> : 3 à 8 mètres</p>	
<p>Sureau noir (<i>Sambucus nigra</i>)</p> <p>Plante colonisatrice avec des branches à moelle spongieuses. Fruits noirs.</p> <p><u>Feuillage</u> : Caduc</p> <p><u>Croissance</u> : Rapide</p> <p><u>Hauteur adulte</u> : 3 à 8 mètres</p>	
<p>Troène commun (<i>Ligustrum vulgare</i>)</p> <p>Arbuste à feuilles lisses, très courant dans les haies sur sols calcaires.</p> <p><u>Feuillage</u> : Marcescent</p> <p><u>Croissance</u> : Rapide</p> <p><u>Hauteur adulte</u> : 2 à 4 mètres</p>	
<p>Viorne lantane (<i>Viburnum lantana</i>)</p> <p>Floraison en ombrelles blanches, baies rouges. Fréquente en haies.</p> <p><u>Feuillage</u> : Caduc</p> <p><u>Croissance</u> : Moyenne</p> <p><u>Hauteur adulte</u> : 2 à 3 mètres</p>	

<p>Viorne obier (<i>Viburnum opulus</i>)</p> <p>Arbuste aux ombrelles blanches, au feuillage vert tendre découpé. Baies rouges.</p> <p><u>Feuillage</u> : Caduc</p> <p><u>Croissance</u> : Rapide</p> <p><u>Hauteur adulte</u> : 2 à 3 mètres</p>	
<p>Épine vinette (<i>Berberis vulgaris</i>)</p> <p>Arbuste épineux à l'écorce d'un gris-jaunâtre avec de longs rameaux.</p> <p><u>Feuillage</u> : Caduc</p> <p><u>Croissance</u> : Rapide</p> <p><u>Hauteur adulte</u> : 1 à 3 mètres</p>	
<p>Fusain d'Europe (<i>Euonymus europaeus</i>)</p> <p>Arbuste touffu rustique de taille raisonnable peu exigeant sur la qualité des sols.</p> <p><u>Feuillage</u> : Caduc</p> <p><u>Croissance</u> : Lente</p> <p><u>Hauteur adulte</u> : 1 à 3 mètres</p>	
<p>Camérisier à balais (<i>Lonicera xylosteum</i>)</p> <p>Aussi appelé chèvrefeuille des haies. Arbuste très ramifié avec floraison en mai-juin.</p> <p><u>Feuillage</u> : Caduc</p> <p><u>Croissance</u> : Moyenne</p> <p><u>Hauteur adulte</u> : 2 à 2,50 mètres</p>	
<p>Amélanchier cépée (<i>Amelanchier ovalis</i>)</p> <p>Gros buisson élancé avec floraison en grappes plumeuses et parfumées (avril-mai).</p> <p><u>Feuillage</u> : Caduc</p> <p><u>Croissance</u> : lente</p> <p><u>Hauteur adulte</u> : 2 à 3 mètres</p>	

<p>Églantier (<i>Rosa canina</i>)</p> <p>Aussi appelé rosier des chiens. Floraison de la fin du printemps au début de l'été. Fleurs composées de 5 pétales.</p> <p><u>Feuillage</u> : Caduc</p> <p><u>Croissance</u> : Moyenne</p> <p><u>Hauteur adulte</u> : jusqu'à 4 mètres</p>	
<p>Framboisier (<i>Rubus idaeus</i>)</p> <p>Espèce d'arbrisseaux de la famille des Rosacées cultivée pour ses petits fruits.</p> <p><u>Feuillage</u> : Caduc</p> <p><u>Croissance</u> : Moyenne</p> <p><u>Hauteur adulte</u> : 1 à 2 mètres</p>	
<p>Saule pourpre nain gracile (<i>Salix purpurea Nana Gracilis</i>)</p> <p>Rameaux souvent teintés de rouge. En fin d'hiver, ils se parent de chatons duveteux vert argenté et pourpre violacé.</p> <p><u>Feuillage</u> : Caduc</p> <p><u>Croissance</u> : Rapide</p> <p><u>Hauteur adulte</u> : 0,70 à 1,50 mètre</p>	

Autres arbustes :

Nom français	Nom latin
<ul style="list-style-type: none"> • Érable champêtre • Symphorine • Bourdaine • Clématite • Viorne lantane • Viorne obier • Prunellier 	<ul style="list-style-type: none"> • Acer campestre • Symphoricarpos albus • Rhamnus fragula • Clematis vitalba • Viburnum lantana • Viburnum opulus • Prunus spinosa

Les arbres

La liste d'essences régionales qui va suivre est non exhaustive.

Nom français	Nom latin
• Alisier blanc	• Sorbus aria
• Alisier torminal	• Sorbus torminalis
• Aulne blanc	• Alnus incana
• Aulne glutineux	• Alnus glutinosa
• Bouleau pubescent	• Betula pubescent
• Charme commun	• Carpinus betulus
• Chêne pédonculé	• Quercus pedunculata
• Chêne sessile	• Quercus petraea
• Erable champêtre	• Acer campestre
• Erable plane	• Acer platanoïdes
• Erable sycomore	• Acer pseudoplatanus
• Frêne commun	• Fraxinus excelsior
• Hêtre commun	• Fagus sylvatica
• If	• Taxus baccata
• Marronnier	• Aesculus hippocastanum
• Merisier	• Prunus avium
• Noyer commun	• Juglan regia
• Peuplier noir	• Populus nigra
• Peuplier tremble	• Populus termula
• Poirier commun	• Pyrus communis
• Pommier sauvage	• Malus sylvestris
• Saule Blanc	• Salix alba
• Saule des vanniers	• Salix viminalis
• Saule marsault	• Salix caprea
• Sorbier des oiseleurs	• Sorbus aucuparia
• Sorbier domestique	• Sorbus domestica
• Tilleul à grandes feuilles	• Tilia platyphillos
• Tilleul à petites feuilles	• Tilia cordata

4. Zonage archéologique

Metz (57463)

Arrêté : SGAR n° 2003-343 du 31/07/2003 --- Secteur : Metz (secteur de l'agglomération antique et médiévale)
 Seuil Urbanisme : 0 m2
 Seuil Affouillements : 0 m2
 Seuil Végétation : 0 m2

Arrêté : SGAR n° 2003-343 du 31/07/2003 --- Secteur : Metz (4 secteurs : 2 nord, 1 ouest et 1 est)
 Seuil Urbanisme : 50 m2
 Seuil Affouillements : 50 m2
 Seuil Végétation : 10000 m2

Arrêté : SGAR n° 2003-343 du 31/07/2003 --- Secteur : Metz (reste de la commune)
 Seuil Urbanisme : 3000 m2
 Seuil Affouillements : 3000 m2
 Seuil Végétation : 10000 m2



source : DRAC Alsace - Champagne-Ardenne - Lorraine --- © IGN - SCAN25 © / 2015

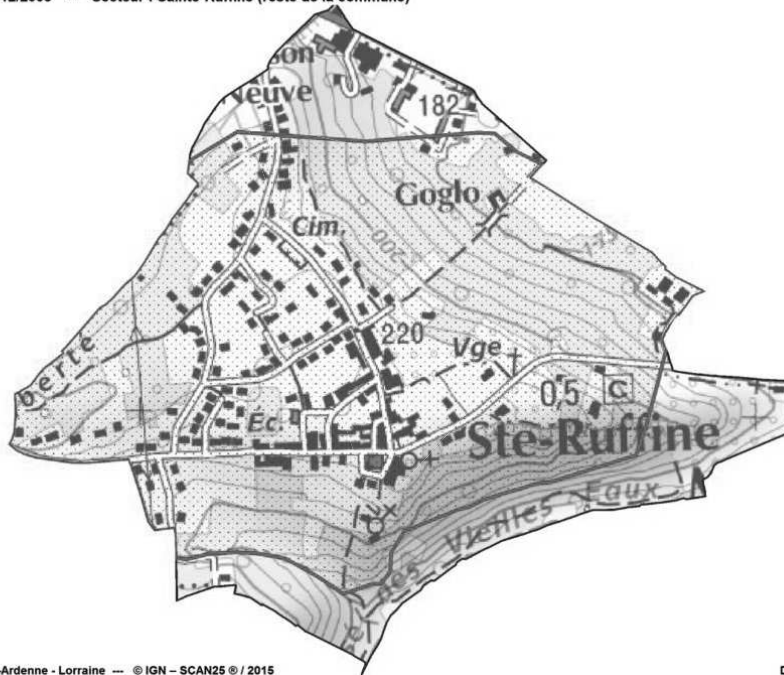
DDT57-MOTP-GSE / mars 2016

Règlement écrit > Annexes applicables aux trois plans de secteur

Sainte-Ruffine (57624)

Arrêté : SGAR n° 2003-670 du 05/12/2003 --- Secteur : Sainte-Ruffine (très grande partie du territoire)
Seuil Urbanisme : 50 m2
Seuil Affouillements : 50 m2
Seuil Végétation : 10000 m2

Arrêté : SGAR n° 2003-670 du 05/12/2003 --- Secteur : Sainte-Ruffine (reste de la commune)
Seuil Urbanisme : 3000 m2
Seuil Affouillements : 3000 m2
Seuil Végétation : 10000 m2



source : DRAC Alsace - Champagne-Ardenne - Lorraine --- © IGN - SCAN25 © / 2015

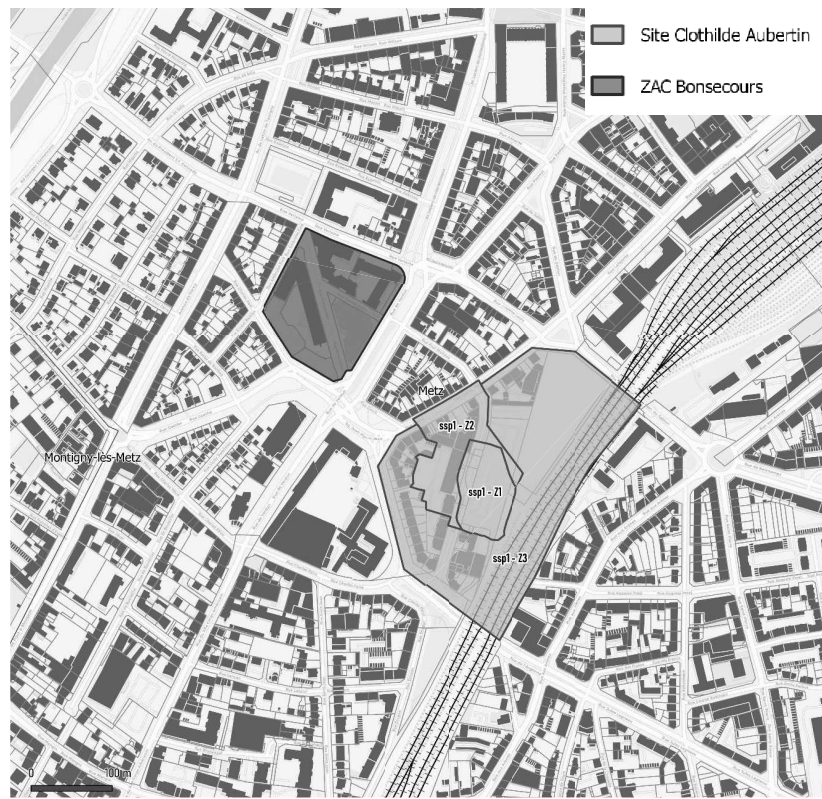
DDT57-MOTP-GSE / mars 2016

Règlement écrit > Annexes applicables aux trois plans de secteur

Pouilly (57552)



5. Sites et sols pollués du Cœur métropolitain



Règlement écrit > Annexes applicables aux trois plans de secteur

6. Liste des éléments protégés remarquables du paysage et du patrimoine

N°	Commune	Objet
1-1	AMANVILLERS	Immeuble, 80 route de Metz
1-2	AMANVILLERS	Maison de Maître, 37 route de Metz
1-3	AMANVILLERS	Maison de maître, 17 route de Metz
1-4	AMANVILLERS	Anciens immeubles de cheminots
1-5	AMANVILLERS	Anciens immeubles de cheminots
1-6	AMANVILLERS	Anciens immeubles de cheminots
1-7	AMANVILLERS	Maison de maître
1-8	AMANVILLERS	18/20 Grand Rue
1-9	AMANVILLERS	Bâtiment place de la mairie
1-10	AMANVILLERS	62 Grand Rue
1-11	AMANVILLERS	Maison 65 Grand Rue
1-12	AMANVILLERS	Église Saint-Clément
1-13	AMANVILLERS	Maison de maître, 75 Grand 'Rue
1-14	AMANVILLERS	Ancienne gare, 3 Grand Rue
1-15	AMANVILLERS	Ancienne gare, 1 et 3 rue de la Poste
1-16	AMANVILLERS	Pont ferroviaire des mines, D643
1-17	AMANVILLERS	Königin-Elisabeth-Garde-Grenadier-Regiment Nr. 3 Monument
1-18	AMANVILLERS	Calvaire, rue Emile Hagny
1-19	AMANVILLERS	Garde-Schützen-Bataillon Monument
1-20	AMANVILLERS	Grotte Notre-Dame, rue des Carrières
1-21	AMANVILLERS	pont ferroviaire des mines, D643
1-22	AMANVILLERS	Calvaire, route de Lorry
2-1	ARS LAQUENEXY	Corps de ferme, rue Principale
3-1	ARS SUR MOSELLE	Maison de maître, rue Amédée Lasoigne
3-2	ARS SUR MOSELLE	Maison de maître, rue du Maréchal Foch
3-3	ARS SUR MOSELLE	Maison de ville traditionnelle, rue de la Résistance
3-4	ARS SUR MOSELLE	Calvaire, rue du Rucher
3-5	ARS SUR MOSELLE	Calvaire, rue de la Mine
3-6	ARS SUR MOSELLE	Calvaire, rue du Bois le Prêtre
4-1	AUGNY	Tour Saint-Benoît, rue de Metz
4-2	AUGNY	Ferme château de Grozieulx, lieu-dit Grosyeux
4-3	AUGNY	Ferme château de Prayelle, Chemin de Prayelle

N°	Commune	Objet
5-1	CHATEL-SAINT-GERMAIN	Église Saint-Germain d'Auxerre
5-2	CHATEL-SAINT-GERMAIN	Maison dite Château Fleury
5-3	CHATEL-SAINT-GERMAIN	Pigeonnier du « Château Joly »
5-4	CHATEL-SAINT-GERMAIN	Lavoir - Fontaine
5-5	CHATEL-SAINT-GERMAIN	Maison villageoise
5-6	CHATEL-SAINT-GERMAIN	Lavoir du Saulcy
5-7	CHATEL-SAINT-GERMAIN	Ensemble bâti « Place Bompert »
6-1	CHESNY	Ancien fort militaire
6-2	CHESNY	Tour de l'ancienne ferme seigneuriale
6-3	CHESNY	Pont de pierre
7-1	CHIEULLES	Chapelle, 41 rue de la Chapelle
7-2	CHIEULLES	Corps de ferme, 25 rue de la Chapelle
7-3	CHIEULLES	Puits, chemin de la Perche
7-4	CHIEULLES	Calvaire, rue de la Chapelle
7-5	CHIEULLES	Pigeonnier, rue de la Chapelle
8-1	COIN-LES-CUVRY	Ancienne bergerie, rue de l'ancienne Bergerie
8-2	COIN-LES-CUVRY	Ancienne gare, rue des Cerisiers
8-3	COIN-LES-CUVRY	Immeuble, rue principale
8-4	COIN-LES-CUVRY	Chapelle
8-5	COIN-LES-CUVRY	Ancienne mairie
8-6	COIN-LES-CUVRY	Corps de ferme
8-7	COIN-LES-CUVRY	Ancien Château
9-1	COIN-SUR-SEILLE	Ancienne mairie, maison Lorraine, rue Principale
9-2	COIN-SUR-SEILLE	Ancienne ferme, rue Principale
9-3	COIN-SUR-SEILLE	Chapelle castrale Saint-Laurent, rue Principale
10-1	CUVRY	Église, rue du Patural
10-2	CUVRY	Calvaire, chemin du petit bois
10-3	CUVRY	Calvaire, rue du patural
10-4	CUVRY	Calvaire, place du lavoir
10-5	CUVRY	Calvaire, rue des vignottes
11-1	FEY	Ancien presbytère, rue de l'Abbé Marchal
11-2	FEY	Ancien château et dépendance, rue de l'Abbé Marchal
12-1	GRAVELLOTTE	Cimetière militaire

N°	Commune	Objet
12-2	GRAVELOTTE	Mausolée
12-3	GRAVELOTTE	Église Saint-Léonard
12-4	GRAVELOTTE	Immeuble, rue de Metz
12-5	GRAVELOTTE	La Gloriette
12-6	GRAVELOTTE	Immeuble, rue de Metz
12-7	GRAVELOTTE	Immeuble, route de Jarny
12-8	GRAVELOTTE	Immeuble, rue de Metz
12-9	GRAVELOTTE	Ancien musée
12-10	GRAVELOTTE	Monument aux morts
12-11	GRAVELOTTE	Pierre commémorative
13-1	JURY	Chapelle de l'hôpital, impasse du Parc
14-1	JUSSY	Château reconstruit, rue de la libération
14-2	JUSSY	Lavoir, rue du Lavoir
14-3	JUSSY	Maison de vigneron, rue de Metz
15-1	LAQUENEXY	Chapelle funéraire, rue de l'église
15-2	LAQUENEXY	Abreuvoir, rue de l'Abreuvoir
15-3	LAQUENEXY	Fontaine, rue Bourger et Perrin
15-4	LAQUENEXY	Croix, chemin de la Vignotte
15-5	LAQUENEXY	Monument aux morts
15-6	LAQUENEXY	Croix et écusson, 31 allée des Marronniers
15-7	LAQUENEXY	La vieille croix de Villers, 3 route de Pange
15-8	LAQUENEXY	Calvaire dû à Emile Colin, 14 rue de l'Eglise
15-9	LAQUENEXY	Ancien lavoir, rue de la Chapelle
16-1	LE BAN ST MARTIN	Immeubles, 116 route de Plappeville
16-2	LE BAN ST MARTIN	Immeubles, 1 rue de la côte
16-3	LE BAN ST MARTIN	Maisons, 19 rue de la côte
16-4	LE BAN ST MARTIN	Maisons, 9 rue de la Côte
16-5	LE BAN ST MARTIN	Villa, 35 rue de la Côte
16-6	LE BAN ST MARTIN	Villas, 37 rue de la Côte
16-7	LE BAN ST MARTIN	Villa, 39 rue de la Côte
16-8	LE BAN ST MARTIN	Villa, 30 rue des Bénédictins
16-9	LE BAN ST MARTIN	Villa, 24 rue des Bénédictins
16-10	LE BAN ST MARTIN	Villa, 39 rue du Maréchal Foch

N°	Commune	Objet
16-11	LE BAN ST MARTIN	Villa, 35 rue du Maréchal Foch
16-12	LE BAN ST MARTIN	Villa, 43 rue du Maréchal Foch
16-13	LE BAN ST MARTIN	Villa, 47 rue Maréchal Foch
16-14	LE BAN ST MARTIN	Villa, 51 rue du Maréchal Foch
16-15	LE BAN ST MARTIN	Caserne Roques
16-16	LE BAN ST MARTIN	Caserne Roques
16-17	LE BAN ST MARTIN	Maison de maître, 24 rue du Général de Gaulle
16-18	LE BAN ST MARTIN	Immeubles, 21 avenue du Général de Gaulle
16-19	LE BAN ST MARTIN	Immeubles, 15 avenue du Général de Gaulle
16-20	LE BAN ST MARTIN	Immeubles, 13 avenue du Général de Gaulle
16-21	LE BAN ST MARTIN	Maison Art déco, 14 rue des Bénédictins
16-22	LE BAN ST MARTIN	Maison Art déco, 14 rue des Bénédictins
17-1	LESSY	Manoir Pilâtre de Rozier, 6 rue de l'Ermitage
17-2	LESSY	Maisons d'habitation, rue de l'Ermitage
17-3	LESSY	Lavoir, rue de Scy
17-4	LESSY	Anciennes maisons vigneronnes, Rue du Bon Vin
17-5	LESSY	Anciennes maisons vigneronnes, Grand 'Rue
17-6	LESSY	Anciennes maisons vigneronnes, rue de l'Ermitage
17-7	LESSY	Domaine Saint-Anne
17-8	LESSY	Ancien café Pêlé Mêle, 1 place Baudesson
17-9	LESSY	Presbytère, rue Saint Gorgon
17-10	LESSY	Maison d'habitation, rue de la cote
17-11	LESSY	Maison d'habitation, 3 place Baudesson
17-12	LESSY	Maisons d'habitation, 1 rue Saint Gorgon
17-13	LESSY	Maisons d'habitation, 7 rue de Châtel
17-14	LESSY	Maisons d'habitation, 1 rue de Châtel
17-15	LESSY	Maisons d'habitation, impasse des bons enfants
17-16	LESSY	Maisons d'habitation, rue du Bon Vin
17-17	LESSY	Maisons d'habitation, rue des Fraises
17-18	LESSY	Maisons d'habitation, rue des Sources
17-19	LESSY	Maisons d'habitation, 1 rue de Plappeville
17-20	LESSY	Maisons d'habitation, 2 et 2 ter rue de Plappeville
17-21	LESSY	Maisons d'habitation, 12 rue de Plappeville

N°	Commune	Objet
17-22	LESSY	Maisons d'habitation, 10 rue de Plappeville
17-23	LESSY	Maisons d'habitation, 16 rue de Plappeville
17-24	LESSY	Maisons d'habitation, 5 rue de Plappeville
17-25	LESSY	Maisons d'habitation, 17 rue de Châtel
17-26	LESSY	Maisons d'habitation, 3 rue de la Butte
17-27	LESSY	Maisons d'habitation, 1 rue de la Butte
17-28	LESSY	Maisons d'habitation
17-29	LESSY	Croix, rue de Metz
17-30	LESSY	Fontaine, place de la Liberté
17-31	LESSY	Maison de maître
18-1	LONGEVILLE-LES-METZ	Église Saint-Symphorien
18-2	LONGEVILLE-LES-METZ	Habitation ancienne, 13 rue du général Hirschauer
18-3	LONGEVILLE-LES-METZ	Caserne Roques, résidence Saint-Quentin
18-4	LONGEVILLE-LES-METZ	Caserne Roques, résidence Saint-Quentin
18-5	LONGEVILLE-LES-METZ	Caserne Roques, résidence Saint-Quentin
18-6	LONGEVILLE-LES-METZ	Maison, 36 rue Robert Schuman
18-7	LONGEVILLE-LES-METZ	Maison, 46 rue Robert Schuman
18-8	LONGEVILLE-LES-METZ	Immeubles, 15 rue du Général de Gaulle
18-9	LONGEVILLE-LES-METZ	Immeubles, 5 rue du Général de Gaulle
18-10	LONGEVILLE-LES-METZ	Immeuble, 49 rue du Général de Gaulle
18-11	LONGEVILLE-LES-METZ	Ancien équipement public, 37 rue Robert Schuman
18-12	LONGEVILLE-LES-METZ	Temple protestant, 156 rue du Général de Gaulle
18-13	LONGEVILLE-LES-METZ	Église Saint Quentin
18-14	LONGEVILLE-LES-METZ	Portail, 68A rue du Gal de Gaulle
18-15	LONGEVILLE-LES-METZ	Maison forte – Manoir, 148 rue du Gal de Gaulle
18-16	LONGEVILLE-LES-METZ	Portail, 55 rue du Gal de Gaulle
18-17	LONGEVILLE-LES-METZ	Portail, 36 rue Robert Schuman
18-18	LONGEVILLE-LES-METZ	Décors de façade, 10 rue Robert Schuman
18-19	LONGEVILLE-LES-METZ	Décors de façade, 22 rue Robert Schuman
18-20	LONGEVILLE-LES-METZ	Décors de façade, 14 rue Robert Schuman
18-21	LONGEVILLE-LES-METZ	Portail haut du cimetière, Allée du souvenir Français
18-22	LONGEVILLE-LES-METZ	Monument aux Morts, Allée du souvenir Français
18-23	LONGEVILLE-LES-METZ	Portail bas du cimetière, Allée du souvenir Français

N°	Commune	Objet
19-1	LORRY-LES-METZ	Maison des Sœurs, 2 chemin noir
19-2	LORRY-LES-METZ	Maison des Frères
19-3	LORRY-LES-METZ	Lavoir, chemin des Lavandières
19-4	LORRY-LES-METZ	Casemate d'infanterie, chemin du Chêne
19-5	LORRY-LES-METZ	Casemate, 3 route de Woippy
19-6	LORRY-LES-METZ	Casemate, route de Metz
19-7	LORRY-LES-METZ	Maison des Plaids Annaux, 60 Grand'Rue
19-8	LORRY-LES-METZ	Fort de Caen
19-9	LORRY-LES-METZ	Château de Lorry
19-10	LORRY-LES-METZ	Lavoir
19-11	LORRY-LES-METZ	Chapelle Carré de Malberg, 108 Grand'Rue
19-12	LORRY-LES-METZ	Maison Carré de Malberg, 108 Grand'Rue
19-13	LORRY-LES-METZ	Abri militaire
19-14	LORRY-LES-METZ	Batterie du Chêne-Ouest
19-15	LORRY-LES-METZ	Casemate, chemin du Chêne
19-16	LORRY-LES-METZ	Casemate, 2 route de Metz
19-17	LORRY-LES-METZ	Casemate
19-18	LORRY-LES-METZ	Élément de fortification
20-1	MARIEULLES	Ancienne école de Vezon, 70 rue des Vignerons
20-2	MARIEULLES	Calvaire, chemin du Jardin Brion
20-3	MARIEULLES	Calvaire
20-4	MARIEULLES	Fontaine Pschotte, 22 rue des Vignerons
20-5	MARIEULLES	Calvaire, auberge de Vezon, 58 rue des Vignerons
21-1	MARLY	Ferme Château, Golf de la Grange aux Ormes
21-2	MARLY	Château Ancillon de Jouy, 7 rue de la Seille
22-1	LA MAXE	Calvaire, chemin derrière la croix
22-2	LA MAXE	Calvaire, à proximité de l'église Saint Baudier
22-3	LA MAXE	Calvaire, 43 rue des cheneviers
22-4	LA MAXE	Monument aux morts
22-5	LA MAXE	Calvaire, rond point rue principale
22-6	LA MAXE	Calvaire, rue de Thury
23-1	MECLEUVES	Bâtiment d'habitation, 9 Le Baugenet
23-2	MECLEUVES	Ancienne Mairie/École

N°	Commune	Objet
23-3	MECLEUVES	Église de la Nativité
23-4	MECLEUVES	Immeuble, 11 rue de la Fontaine Romaine
23-5	MECLEUVES	Lavoir, rue des Tarreaux
23-6	MECLEUVES	Pigeonnier
23-7	MECLEUVES	Croix de chemin, 45 rue de la Croix du Mont
23-8	MECLEUVES	Monuments aux morts
23-9	MECLEUVES	Croix de chemin, rue du Charmois
23-10	MECLEUVES	Croix de chemin, 32 chemin de la Botte
23-11	MECLEUVES	Croix de chemin, 1 chemin de la Fontaine
23-12	MECLEUVES	Croix de chemin, rue des Champs Fleuris
23-13	MECLEUVES	Croix de chemin, 5 rue de la Croix du Mont
24-1	METZ	Villa Rarabbia-Rollini, 4 rue de Gournay
24-2	METZ	Villa de l'architecte Dominique-Alexandre Louis, 3 rue Laveran
24-3	METZ	Église Sainte-Famille, rue Le Joindre
24-4	METZ	Église Saint-Pierre, 3 rue le Goullon
24-5	METZ	Église de l'immaculée conception
24-6	METZ	Collège et Lycée Robert Schuman, 4 rue Monseigneur Pelt
24-7	METZ	Château de Borny, 2 rue de Colombey
24-8	METZ	Fort des Bordes
24-9	METZ	Collège Rabelais, 27-29 rue Saint Bernard
24-10	METZ	Église Saint-Fiacre, 87 rue de la Chapelle
24-11	METZ	Immeubles, 42-46 rue Charles Woïrhaye
24-12	METZ	Immeubles, 53-59 rue Charles Woïrhaye
24-13	METZ	Cité Dubuisson
24-14	METZ	Cité Dubuisson
24-15	METZ	Cité Dubuisson
24-16	METZ	Cité Dubuisson
24-17	METZ	Cité Dubuisson
24-18	METZ	Institut de la Salle, 2 rue Saint Maximin
24-19	METZ	Bâtiments universitaires, 5 Ile du Saulcy
24-20	METZ	Bâtiments universitaires, ile du Saulcy
24-21	METZ	Bâtiments universitaires, 30 ile du Saulcy
24-22	METZ	Cité Dubuisson

N°	Commune	Objet
24-23	METZ	Cité Dubuisson
24-24	METZ	Cité Dubuisson
24-25	METZ	Cité Dubuisson
24-26	METZ	Cité Dubuisson
24-27	METZ	Cité Dubuisson
24-28	METZ	Cité Dubuisson
24-29	METZ	Cité Dubuisson
24-30	METZ	Cité Dubuisson
24-31	METZ	Cité Dubuisson
24-32	METZ	Cité Dubuisson
24-33	METZ	Cité Dubuisson
24-34	METZ	Cité Dubuisson
24-35	METZ	Cité Dubuisson
24-36	METZ	Cité Dubuisson
24-37	METZ	Cité Dubuisson
24-38	METZ	Cité Dubuisson
24-39	METZ	Cité Dubuisson
24-40	METZ	Cité Dubuisson
24-41	METZ	Cité Dubuisson
24-42	METZ	Cité Dubuisson
24-43	METZ	Cité Dubuisson
24-44	METZ	Cité Dubuisson
24-45	METZ	Cité Dubuisson
24-46	METZ	Cité Dubuisson
24-47	METZ	Cité Dubuisson
24-48	METZ	Cité Dubuisson
24-49	METZ	Cité Dubuisson
24-50	METZ	Cité Dubuisson
24-51	METZ	Cité Dubuisson
24-52	METZ	Cité Dubuisson
24-53	METZ	Cité Dubuisson
24-54	METZ	Cité Dubuisson
24-55	METZ	Cité Dubuisson

N°	Commune	Objet
24-56	METZ	Cité Dubuisson
24-57	METZ	Cité Dubuisson
24-58	METZ	Cité Dubuisson
24-59	METZ	Cité Dubuisson
24-60	METZ	Cité Dubuisson
24-61	METZ	Cité Dubuisson
24-62	METZ	Cité Dubuisson
24-63	METZ	Cité Dubuisson
24-64	METZ	Cité Dubuisson
24-65	METZ	Cité Dubuisson
24-66	METZ	Cité Dubuisson
24-67	METZ	Cité Dubuisson
24-68	METZ	Cité Dubuisson
24-69	METZ	Temple protestant de Queuleu
25-1	MEY	Immeuble, rue Camille Durutte
25-2	MEY	Mairie période de l'annexion
25-3	MEY	Immeuble
25-4	MEY	Ferme traditionnelle début XIXème siècle
25-5	MEY	Maison de viculteur
25-6	MEY	Ancienne grange
25-7	MEY	Ancienne ferme
25-8	MEY	Maison de Camille Durutte
25-9	MEY	Maison XVIIème siècle
25-10	MEY	Immeuble, 3 rue Camille Durutte
25-11	MEY	Ancienne ferme, rue Camille Durutte
25-12	MEY	Percements du 2ème étage du XVIIème siècle, 12 rue de l'Ecole
25-13	MEY	Porte cochère, 6 rue de l'Ecole
25-14	MEY	Calvaire, 11 rue Emile Knoepfler
26-1	MONTIGNY LES METZ	Maison Frescatelly
26-2	MONTIGNY LES METZ	Immeubles
26-3	MONTIGNY LES METZ	Temple Protestant
26-4	MONTIGNY LES METZ	Immeuble, CIC, 63-67 rue de Pont-à-Mousson
26-5	MONTIGNY LES METZ	Immeuble, Pharmacie Serrier, 56 rue de Pont-à-Mousson

N°	Commune	Objet
26-6	MONTIGNY LES METZ	Église Saint-Joseph
26-7	MONTIGNY LES METZ	Grand Jean XXIII
26-8	MONTIGNY LES METZ	Immeubles
26-9	MONTIGNY LES METZ	Hôtel de ville
26-10	MONTIGNY LES METZ	Ensemble urbain fin 19ème
26-11	MONTIGNY LES METZ	Petit Jean XXIII
26-12	MONTIGNY LES METZ	Salle Europa
26-13	MONTIGNY LES METZ	Château de Courcelles
26-14	MONTIGNY LES METZ	Jardin botanique
26-15	MONTIGNY LES METZ	École Peupion
26-16	MONTIGNY LES METZ	Église Sainte Jeanne d'Arc
26-17	MONTIGNY LES METZ	École les Marronniers
26-18	MONTIGNY LES METZ	Piscine
26-19	MONTIGNY LES METZ	Ferme de la Grange Mercier
26-20	MONTIGNY LES METZ	Immeuble, 39 rue de Pont-à-Mousson (la Villa Rouge)
26-21	MONTIGNY LES METZ	Immeuble, 33 rue de Pont-à-Mousson
26-22	MONTIGNY LES METZ	Immeuble, 29 rue de Pont-à-Mousson
26-23	MONTIGNY LES METZ	Immeubles, 5 rue de l'Abbé Châtelain
26-24	MONTIGNY LES METZ	Immeubles, 7 rue de l'Abbé Châtelain
26-25	MONTIGNY LES METZ	Cité cheminotes, 36 rue au Sugnon
26-26	MONTIGNY LES METZ	Cité cheminotes, 40 rue au Sugnon
26-27	MONTIGNY LES METZ	Cité cheminotes, 42-44 rue au Sugnon
27-1	MOULINS-LES-METZ	Maison, 2 rue de Nancy
27-2	MOULINS-LES-METZ	Maison, 7 rue de Metz
27-3	MOULINS-LES-METZ	Église Saint-Pierre Apôtre
27-4	MOULINS-LES-METZ	Ermitage Saint-Jean
27-5	MOULINS-LES-METZ	Ermitage Saint-Jean
27-6	MOULINS-LES-METZ	Ermitage Saint-Jean
27-7	MOULINS-LES-METZ	Ermitage Saint-Jean
27-8	MOULINS-LES-METZ	Ermitage Saint-Jean
27-9	MOULINS-LES-METZ	Ermitage Saint-Jean
27-10	MOULINS-LES-METZ	Ferme Bradin, rue de Frescaty
27-11	MOULINS-LES-METZ	Rotonde

N°	Commune	Objet
27-12	MOULINS-LES-METZ	Ancien lavoir, 1 rue de Verdun
28-1	NOISSEVILLE	Oratoire rue de la Fontaine
28-2	NOISSEVILLE	Oratoire, 22 Les Pinots Mêlés
28-3	NOISSEVILLE	Cartouche mural, 3 rue de l'Amitié
29-1	NOUILLY	Église et cimetière
29-2	NOUILLY	Bâtiment, 22 rue de l'Isle Jourdain
29-3	NOUILLY	Bâtiments, 17-23 rue de l'Isle Jourdain
29-4	NOUILLY	Bâtiment, 12 rue de l'Isle Jourdain
29-5	NOUILLY	Bâtiment, 9 rue de l'Isle Jourdain
29-6	NOUILLY	Calvaire
29-7	NOUILLY	Bâtiment, 5 rue de l'Isle Jourdain
29-8	NOUILLY	Lavoir
29-9	NOUILLY	Calvaire, rue des Poiriers
29-10	NOUILLY	Moulin Reignier, hameau de Lauvallières
29-11	NOUILLY	Maison, 14 rue de Metz
29-12	NOUILLY	Maison de maître, 8 rue de la gare
29-13	NOUILLY	Maison, 3 rue de la gare
29-14	NOUILLY	Moulin de la Tour
29-15	NOUILLY	Bâtiments, 13-13A rue de Servigny
29-16	NOUILLY	Moulin de la Tour
29-17	NOUILLY	Bâtiment, 11 rue de Servigny
29-18	NOUILLY	Bâtiment, 20 rue de Servigny
29-19	NOUILLY	Bâtiment, 1 rue de Servigny
29-20	NOUILLY	Bâtiments, 5-7 rue de Servigny
29-21	NOUILLY	Bâtiments, 34-32 rue de l'Isle Jourdain
29-22	NOUILLY	Bâtiment, 29 rue de l'Isle Jourdain
29-23	NOUILLY	Cimetière Allemand 1870
29-24	NOUILLY	Calvaires
30-1	PELTRE	Lavoir
30-2	PELTRE	Chapelle de la Basse Bévoye
30-3	PELTRE	Maison de maître
30-4	PELTRE	Couvent de Peltre
30-5	PELTRE	Maison de maître

N°	Commune	Objet
30-6	PELTRE	Presbytère, 6 rue de Gargan
30-7	PELTRE	Fontaine Romaine
30-8	PELTRE	Casemates
30-9	PELTRE	Casemates
30-10	PELTRE	Casemates
30-11	PELTRE	Oratoire
30-12	PELTRE	Casemates
30-13	PELTRE	Croix, 14 rue de Chesny
30-14	PELTRE	Calvaire, 38 rue du Petit Canton
30-15	PELTRE	Casemates
30-16	PELTRE	Casemates
30-17	PELTRE	Casemates
30-18	PELTRE	Casemates
30-19	PELTRE	Casemates
30-20	PELTRE	Casemates
30-21	PELTRE	Casemates
30-22	PELTRE	Casemates
30-23	PELTRE	Casemates
30-24	PELTRE	Casemates
31-1	PLAPPEVILLE	Habitation
31-2	PLAPPEVILLE	Ensemble vigneron
31-3	PLAPPEVILLE	Maison d'Arros
31-4	PLAPPEVILLE	Maison de petit viticulteur
31-5	PLAPPEVILLE	Maison de Manouvrier
31-6	PLAPPEVILLE	Maison de petit agriculteur
31-7	PLAPPEVILLE	Maison d'un maître de Poste à chevaux
31-8	PLAPPEVILLE	Maison de vigneron
31-9	PLAPPEVILLE	Caserne Sibille de l'Annexion
31-10	PLAPPEVILLE	Habitation de l'Annexion, 31 rue du Général de Gaulle
31-11	PLAPPEVILLE	Château Lavaux
31-12	PLAPPEVILLE	Maison de maître
31-13	PLAPPEVILLE	Ancienne mairie
31-14	PLAPPEVILLE	Presbytère

N°	Commune	Objet
31-15	PLAPPEVILLE	Maison au piliers, ancien pressoir
31-16	PLAPPEVILLE	Bâtiment du Carmel
31-17	PLAPPEVILLE	Fort de Plappeville
31-18	PLAPPEVILLE	Lavoir haut
31-19	PLAPPEVILLE	La croix Médar
31-20	PLAPPEVILLE	Lavoir bas
31-21	PLAPPEVILLE	Croix de Jérusalem
31-22	PLAPPEVILLE	Croix Lavaux
31-23	PLAPPEVILLE	Calvaire de la Croix d'Orée
31-24	PLAPPEVILLE	Maison de maître
31-25	PLAPPEVILLE	Maison de maître
31-26	PLAPPEVILLE	Maison de maître
31-27	PLAPPEVILLE	Maison de maître
32-1	POUILLY	Ancien corps de ferme, 21 rue Nationale
32-2	POUILLY	Château Georges, 6 rue Nationale
32-3	POUILLY	Château Puhl, 4 rue Nationale
32-4	POUILLY	Église Saint Rémi, 8 rue Nationale
32-5	POUILLY	Croix de Pouilly
32-6	POUILLY	Oratoire mortuaire, 1 place Mère l'Eglise
32-7	POUILLY	Blockhaus devenu ateliers municipaux
33-1	POURNOY-LA-CHETIVE	Immeuble, 2 place Delacour
34-1	RONCOURT	Maison du gardien à l'entrée de l'ancienne mine, chemin de Lexhaure
34-2	RONCOURT	Maison en briques rouges, 38 rue Raymond Mondon
34-3	RONCOURT	Mairie-École, 32 rue Raymond Mondon
34-4	RONCOURT	Maisons d'origine minière, 14-16 impasse Saint Joseph
34-5	RONCOURT	Maisons d'origine minière, 13-15 impasse Saint Joseph
34-6	RONCOURT	Maisons d'origine minière, 10-12 impasse Saint Joseph
34-7	RONCOURT	Maisons d'origine minière, 9-11 impasse Saint Joseph
34-8	RONCOURT	Maisons d'origine minière, 6-8 impasse Saint Joseph
34-9	RONCOURT	Maisons d'origine minière, 5-7 impasse Saint Joseph
34-10	RONCOURT	Maisons d'origine minière, 2-4 impasse Saint Joseph
34-11	RONCOURT	Maisons d'origine minière, 1-3 impasse Saint Joseph
35-1	ROZERIEULLES	Von Goeben Monument

N°	Commune	Objet
35-2	ROZERIEULLES	Bâtiment d'habitation, 3 rue de l'école centrale
35-3	ROZERIEULLES	Bâtiment d'habitation, 16 rue de Paris
35-4	ROZERIEULLES	Lavoir, 11 rue du Jeu de Quilles
35-5	ROZERIEULLES	Bâtiment d'habitation, 5 rue Jean Burger
35-6	ROZERIEULLES	Bâtiment d'habitation et grange, 15 rue de l'école centrale
35-7	ROZERIEULLES	Bâtiment d'habitation, 22 rue de l'École centrale
35-8	ROZERIEULLES	Bâtiment d'habitation et grange, 7 rue de l'École centrale
35-9	ROZERIEULLES	Bâtiment d'habitation, 3 rue Covemont
35-10	ROZERIEULLES	Bâtiment d'habitation, rue du Jeu de Quilles
35-11	ROZERIEULLES	Mairie, 5 rue de l'École centrale
35-12	ROZERIEULLES	Porte piétonne, café du Fort Jeanne d'Arc
35-13	ROZERIEULLES	Porte piétonne, 5 rue des Fraises
35-14	ROZERIEULLES	Portes piétonnes, 9 rue Pasteur
35-15	ROZERIEULLES	Monument du 29ème régiment d'infanterie
35-16	ROZERIEULLES	Monument commémoratif 1870
35-17	ROZERIEULLES	Monument du 69ème régiment d'infanterie de Rhénanie
35-18	ROZERIEULLES	Monument du 33e régiment de fusiliers de Prusse orientale
35-19	ROZERIEULLES	Sépultures 1870
35-20	ROZERIEULLES	Monument du 8ème Régiment des Chasseurs Rhénans
35-21	ROZERIEULLES	Monument du 42ème régiment d'infanterie
35-23	ROZERIEULLES	Sépultures 1870
35-24	ROZERIEULLES	Groupe fortifié Jeanne d'Arc
35-25	ROZERIEULLES	Porte piétonne, 6 rue de l'Ecole centrale
35-26	ROZERIEULLES	Ancienne porte de ville, 6 rue du Prieuré
35-27	ROZERIEULLES	Porte piétonne, 1 rue du Prieuré
35-28	ROZERIEULLES	Porte piétonne
36-1	SAINT-JULIEN-LES-METZ	Hôtel de ville, 106 rue du Général Diou
36-2	SAINT-JULIEN-LES-METZ	Église de la reconstruction, 67 rue du Général Diou
36-3	SAINT-JULIEN-LES-METZ	Maison de Maître, mairie, 108 rue du Général Diou
36-4	SAINT-JULIEN-LES-METZ	Maison de Maître, 6-8 rue des Terres Rouges
36-5	SAINT-JULIEN-LES-METZ	Maison de maître, 65A rue François Simon
36-6	SAINT-JULIEN-LES-METZ	Maison de maître, 65 rue François Simon
36-7	SAINT-JULIEN-LES-METZ	Maison de maître en briques rouges, centre d'affaires la Tannerie

N°	Commune	Objet
36-8	SAINT-JULIEN-LES-METZ	Maison de maître en briques rouges, 6 rue François Simon
36-9	SAINT-JULIEN-LES-METZ	Maison de maître en briques rouges, Centre d'affaires la Tannerie
36-10	SAINT-JULIEN-LES-METZ	Maison de maître en briques rouges, Centre d'affaires la Tannerie
36-11	SAINT-JULIEN-LES-METZ	Château de Grimont, rue de Bort-les-Orgues
37-1	SAINT-PRIVAT-LA-MONTAGNE	Cité Saint-Jacques, 1-3 rue Saint Jacques
37-2	SAINT-PRIVAT-LA-MONTAGNE	Cité Saint-Jacques, 2-4 rue Saint Jacques
37-3	SAINT-PRIVAT-LA-MONTAGNE	Cité Saint-Jacques, 6-8 rue Saint Jacques
37-4	SAINT-PRIVAT-LA-MONTAGNE	Cité Saint-Jacques, 5-7 rue Saint Jacques
37-5	SAINT-PRIVAT-LA-MONTAGNE	Cité Saint-Jacques, 10-12 rue Saint Jacques
37-6	SAINT-PRIVAT-LA-MONTAGNE	Cité Saint-Jacques, 9-11 rue Saint Jacques
37-7	SAINT-PRIVAT-LA-MONTAGNE	Cité Saint-Jacques, 14-16 rue Saint Jacques
37-8	SAINT-PRIVAT-LA-MONTAGNE	Cité Saint-Jacques, 13-15 rue Saint Jacques
37-9	SAINT-PRIVAT-LA-MONTAGNE	Cité Saint-Jacques, 18-20 rue Saint Jacques
37-10	SAINT-PRIVAT-LA-MONTAGNE	Cité Saint-Jacques, 17-19 rue Saint Jacques
37-11	SAINT-PRIVAT-LA-MONTAGNE	Cité Saint-Jacques, 21-23 rue Saint Jacques
37-12	SAINT-PRIVAT-LA-MONTAGNE	Cité Saint-Jacques, 22-24 rue Saint Jacques
38-1	SAINTE-RUFFINE	Lavoir
38-2	SAINTE-RUFFINE	Maison de Manouvrier
38-3	SAINTE-RUFFINE	Siphon de l'aqueduc
38-4	SAINTE-RUFFINE	Pressoir
38-5	SAINTE-RUFFINE	Villa des Bruyères
39-1	SAULNY	Lavoir, 2 rue de Briey
39-2	SAULNY	Lavoir, 20 rue de l'Église
39-3	SAULNY	Bâtisse agricole, 2 rue du Château
39-4	SAULNY	Lavoir, rue de la Fontaine
39-5	SAULNY	Lavoir, 23B rue de Briey
40-1	SCY-CHAZELLES	Maisons, 61 voie de la Liberté
40-2	SCY-CHAZELLES	Immeuble avec tour, 88 voie de la Liberté
40-3	SCY-CHAZELLES	Immeuble, 98 voie de la Liberté
40-4	SCY-CHAZELLES	Maison, 122 voie de la Liberté
40-5	SCY-CHAZELLES	Maison, 5 impasse du Ruisseau de la Fontaine
40-6	SCY-CHAZELLES	Maison, 130 voie de la Liberté
40-7	SCY-CHAZELLES	Maisons

N°	Commune	Objet
40-8	SCY-CHAZELLES	Église, rue de la Passerine
40-9	SCY-CHAZELLES	Maison, 2 voie de la Liberté
40-10	SCY-CHAZELLES	Maison, 14 voie de la Liberté
40-11	SCY-CHAZELLES	Maison, 1 voie de la Liberté
40-12	SCY-CHAZELLES	Maison, 22-24 voie de la Liberté
40-13	SCY-CHAZELLES	Maison, 5 voie de la Liberté
40-14	SCY-CHAZELLES	Maison, 11 voie de la Liberté
40-15	SCY-CHAZELLES	Maison, 30 voie de la Liberté
40-16	SCY-CHAZELLES	Maison, 13-17 voie de la Liberté
40-17	SCY-CHAZELLES	Maison, 21 voie de la Liberté
40-18	SCY-CHAZELLES	Maison, 56 voie de la Liberté
40-19	SCY-CHAZELLES	Maison, 33 voie de la Liberté
40-20	SCY-CHAZELLES	Maison, 1 rue du Stade
40-21	SCY-CHAZELLES	Maison, 90 voie de la Liberté
41-1	VANTOUX	Lavoir, 10 rue Jean-Julien Barbé
41-2	VANTOUX	Tour pigeonnier, 1 rue du Gué
41-3	VANTOUX	Lavoir, rue du Lavoir
41-4	VANTOUX	Statuette de Marie, rue de l'Abbé François Pierre
41-5	VANTOUX	Monuments aux Morts et caveau Malmonté, rue de la Gare
42-1	VANY	Ferme du 19ème siècle, 11 rue Principale
42-2	VANY	Chapelle Saint-Esprit, 12 rue des Marronniers
42-3	VANY	Fontaine, 2 rue du Rondeau
42-4	VANY	Calvaire, rue Principale
43-1	VAUX	Château de Vaux
43-2	VAUX	Maison franche, 10-12-14 rue franche
43-3	VAUX	Grand Lavoir, rue de la halle
43-4	VAUX	Ancienne limonaderie, 2 derrière la loi
43-5	VAUX	Maison, 15 rue franche
43-6	VAUX	Maison ancien restaurant au bon bouillon
43-7	VAUX	Villa marie, 1 chemin du Carcan
43-8	VAUX	Maison, 3 chemin du carcan
43-9	VAUX	Maison de vigneron, 16 rue des treilles
43-10	VAUX	Maison, 27 rue saint Vincent

N°	Commune	Objet
43-11	VAUX	Maison, 31 rue saint Vincent
43-12	VAUX	Lavoir, rue saint Vincent
43-13	VAUX	Porte du champ
43-14	VAUX	Porte de la Noue
43-15	VAUX	Tour du diable
43-16	VAUX	Cartouche maison, 4 rue franche
43-17	VAUX	cartouche maison, 21 rue saint vincent
43-18	VAUX	Cartouche ancien restaurant, bon bouillon
43-19	VAUX	Porte avec tympan armoirie, rue de l'eglise
43-20	VAUX	Cartouche maison, rue franche
43-21	VAUX	Fronton acces mairie
43-22	VAUX	Fronton, 2 rue de la halle
43-23	VAUX	Fronton maison, 1 rue du grand lavoir
43-24	VAUX	Inscription mur d'enceinte, angle rue saint vincent et rue des treilles
43-25	VAUX	Cartouche et Fronton maison, 5 rue du Champé
44-1	VERNEVILLE	Monument commémoratif, 1 route de Gravelotte
44-2	VERNEVILLE	Ancien presbytère, 16 rue d'Amanvillers
44-3	VERNEVILLE	Château et ses dépendances, place du Château
44-4	VERNEVILLE	Ferme neuve, route de Gravelotte
44-5	VERNEVILLE	Église Saint-Eloy, 1 rue de l'Église
44-6	VERNEVILLE	Écuries du Château de Bagneux
44-7	VERNEVILLE	Château de Bagneux et dépendances
44-8	VERNEVILLE	Ferme de Chantraine
44-9	VERNEVILLE	Monument commémoratif, 4 Malmaison
45-1	WOIPPY	Chapelle de la Nativité de la Très-Sainte-Vierge Marie
45-2	WOIPPY	Manoir, rue du Fort Gambetta
45-3	WOIPPY	Maison de Biche, 13 rue de Biche
45-4	WOIPPY	Haute-Maison de Cléry (que le carré entouré), 25 rue de l'Église
45-5	WOIPPY	Maisons de Maître, 1 rue de Metz
45-6	WOIPPY	Maisons de Maître, 6 rue de la gare
45-7	WOIPPY	Chapelle Sainte-Bernadette

7. Périmètres de l'AOC Moselle



EUROMETROPOLE
METZ Source : Eurométropole de Metz (pole planification)
Carte réalisée sous Qgis le 22/04/2024



EUROMÉTROPOLE
METZ Source : Eurométropole de Metz (pole planification)
Carte réalisée sous Qgis le 22/04/2024



EUROMÉTROPOLE
METZ Source : Eurométropole de Metz (pole planification)
Carte réalisée sous Qgis le 22/04/2024



EUROMÉTROPOLE
METZ Source : Eurométropole de Metz (pole planification)
Carte réalisée sous Qgis le 22/04/2024



EUROMÉTROPOLE
METZ Source : Eurométropole de Metz (pole planification)
Carte réalisée sous Qgis le 22/04/2024

Périmètre AOC Moselle sur la commune de MARIEULLES



EUROMÉTROPOLE METZ Source : Eurométropole de Metz (pole planification)
Carte réalisée sous Qgis le 22/04/2024



EUROMÉTROPOLE METZ Source : Eurométropole de Metz (pole planification)
Carte réalisée sous Qgis le 22/04/2024





EUROMÉTROPOLE
METZ Source : Eurométropole de Metz (pôle planification)
Carte réalisée sous Qgis le 22/04/2024

Règlement écrit > Annexes applicables aux trois plans de secteur



EUROMÉTROPOLE
METZ Source : Eurométropole de Metz (pole planification)
Carte réalisée sous Qgis le 22/04/2024

8. Périmètre du PAEN (périmètre de protection des espaces agricoles et naturels périurbains)



EUROMETROPOLIS
METZ Source : Eurométropole de Metz (pôle planification)
Carte réalisée sous Qgis le 23/04/2024

Règlement écrit > Annexes applicables aux trois plans de secteur